

旧笠原小学校

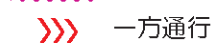
埼玉県鴻巣市笠原

縮尺 1:667

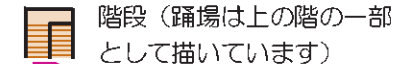
Indoor O 地図記号説明



通行禁止



一方通行




階段（踊場は上の階の一部として描いています）

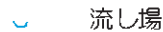
B 同じ階段に同じ英文字を付記



段差



トイレ



流し場



柵、壁及び建物等の外郭線



立入禁止箇所



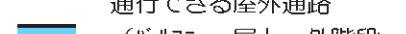
机、棚、靴箱、給食機材等



本棚、ロッカー等



通行できる屋外通路



（バルコニー、屋上、外階段、渡り廊下等）

0 10 20 30 40 m

2023.8.11

7-58

23-59

24-57

A

1-51

2-53

18-55

B

28-80

6-56

27-54

19-79

3-52

20-60

13-76

4-64

B

14-61

A

12-75

8-41

D

9-66

B

15-65

A

1階

26-67

B

5-71

21-68

2階

22-74

16-63

D

C

11-72

C

10-69

25-70

C

17-73

D

EX-1

3階

4階

SALMING.
no nonsense.

調査原図/鴻巣市笠原小施設配置図
作図・調査/高村 卓 利光良平
調査/ ~2023.7
OCAD2020 L/No4054